

VI TRAIL DE SAO JOAO DA VILA

6 DE JUNHO 2026
VILA FRANCA DO CAMPO



CADERNO DE ATLETA

1 - Breve descrição do TSJV 2026

O evento “Trail de São João da Vila by Sodigás Açores” (TSJV) VI edição é organizado pelo Clube Desportivo de Vila Franca com a colaboração com o Município de Vila Franca do Campo, e conta com o apoio e patrocínio de diferentes entidades, públicas e privadas, devidamente identificadas na demais comunicação institucional do evento.

Este evento realiza-se no dia 06 de junho de 2026, e contará com três provas de carácter competitivo (TSJV Trail 32 km, TSJV Trail Sprint 20 km e TSJV Mini Trail 11 km) e uma prova não competitiva (TSJV Caminhada 11 km). O percurso de todas as provas é linear, percorrendo alguns dos mais belos trilhos do concelho de Vila Franca do Campo, na ilha de São Miguel.

2 - Programa/Horário

Sexta-feira, 5 de junho de 2026

17:00 | Abertura do Secretariado – Restaurante Atlântico Vila (Aquaparque)

20:00 | Encerramento do Secretariado - Restaurante Atlântico Vila (Aquaparque)

Sábado, 6 de junho de 2026

06:30 | Abertura do Secretariado | Fast check-in – Restaurante Atlântico Vila (Aquaparque)

06:45 | Transfer TSJV Trail – Parque de estacionamento da Vinha d’Areia

07:30 | Partida TSJV Trail (15 minutos antes briefing) – Pestana Bahia Praia (Água D’Alto)

07:30 | Transfer TSJV Trail Sprint / Mini Trail / Caminhada - Parque de estacionamento da Vinha d’Areia

08:30 | Encerramento do Secretariado - Restaurante Atlântico Vila (Aquaparque)

08:30 | Último Transfer TSJV Trail Sprint / Mini Trail / Caminhada - Parque de estacionamento da Vinha d’Areia

09:30 | Partida TSJV Trail Sprint (15 minutos antes briefing) – Lagoa do Congro


09:45 | Partida TSJV Mini Trail / Caminhada (15 minutos antes briefing) – Lagoa do Congro

14:30 | Cerimónia de Entrega de Prémios – Aquaparque

15:00 | Encerramento da meta – Aquaparque

3 - Sinalização

A sinalização dos percursos será feita com fitas de cor laranja, placas verticais e, quando necessário, marcas no pavimento. Em zonas de menor visibilidade, será reforçada a sinalização.



4 - Locais de abastecimento (Postos de Abastecimento)

Os postos de abastecimento são pontos de reabastecimento alimentar e hídrico, destinados a apoiar os participantes ao longo das provas.

A localização e o tipo de cada posto de abastecimento, para cada uma das provas, são os que se indicam nas tabelas seguintes:

TSJV Trail 32 km 1916 d+

#	Local	Distância (km)	Tipo PAC
Partida	Pestana Bahia Praia	0	-
PAC1	Fábrica da Tabúa	10,8	L-S-PS
PAC2	Escuteiros	19,1	L-S-PS-AP
PAC3	Pico do Vento	24,1	L-S-PS-AP
PAC4	Senhora da Paz	28,9	L-S-PS-AP
Meta	Aquaparque	32,3	L-S-RQ-PS-AP

L - Líquidos S - Sólidos RQ - Refeição Quente AP - Apoio Pessoal PS - Primeiros Socorros

TSJV Trail Sprint 20 km 612 d+

#	Local	Distância (km)	Tipo PAC
Partida	Lagoa do Congro	0	-
PAC5	Galego	5,1	L-S -PS-AP
PAC3	Pico do Vento	11,8	L-S-PS-AP
PAC4	Senhora da Paz	16,7	L-S -PS-AP
Meta	Aquaparque	20	L-S-RQ-PS-AP

L - Líquidos S - Sólidos RQ - Refeição Quente AP - Apoio Pessoal PS - Primeiros Socorros

TSJV Mini Trail / Caminhada 11 km 210 d+

#	Local	Distância (km)	Tipo PAC
Partida	Lagoa do Congro	0	-
PAC5	Galego	5,1	L-S-PS-AP
PAC4	Senhora da Paz	8,8	L-S-PS-AP
Meta	Aquaparque	11,8	L-S-RQ-PS-AP

L - Líquidos S - Sólidos RQ - Refeição Quente AP - Apoio Pessoal PS - Primeiros Socorros

5 - Postos de controlo

Os postos de controlo são pontos obrigatórios de passagem e estão localizados em locais devidamente definidos aleatoriamente pela organização.

6 - Tempo limite

O tempo máximo estabelecido para cada prova do TSJV é definido de forma a permitir que os participantes alcancem a meta em condições de segurança e dentro dos limites físicos considerados adequados à distância e dificuldade do percurso.

TSJV Trail	TSJV Trail Sprint	TSJV Mini Trail	TSJV Caminhada
7h30	5h30	4h00	4h00

São também determinadas barreiras para permitir aos participantes alcançar a linha de meta no tempo limite imposto, contabilizando já as possíveis paragens (descanso, abastecimentos,

etc.). Todos os Postos de Abastecimento e Controlo (PAC) terão barreiras horárias (limites de tempo), conforme as seguintes tabelas:

TSJV Trail 32 km 1916 d+

#	Local	Distância (km)	1º Atleta	Limite	Coordenadas GPS
Partida	Praia Água d'Alto	0	07h30	07h35	37.715181, -25.469787
PAC1	Fábrica da Tabúia	10,8	08h45	09h45	37.735778, -25.474021
PAC2	Escuteiros	19,1	09h30	11h15	37.732720, -25.469557
PAC3	Pico do Vento	24,1	10h20	12h45	37.731955, -25.453075
PAC4	Senhora da Paz	28,9	10h55	14h15	37.727974, -25.431387
Meta	Aquaparque	32,3	11h10	15h00	37.717130, -25.425131

TSJV Trail Sprint 20 km 612 d+

#	Local	Distância (km)	1º Atleta	Limite	Coordenadas GPS
Partida	Lagoa do Congro	0	09h30	09h35	37.753384, -25.407396
PAC5	Galego	5,1	10h00	10h45	37.749049, -25.423656
PAC3	Pico do Vento	11,8	10h30	12h45	37.731955, -25.453075
PAC4	Senhora da Paz	16,7	11h10	14h15	37.727974, -25.431387
Meta	Aquaparque	20	11h25	15h00	37.717130, -25.425131

TSJV Mini Trail / Caminhada 11 km 210 d+

#	Local	Distância (km)	1º Atleta	Limite	Coordenadas GPS
Partida	Lagoa do Congro	0	09h45	09h50	37.753384, -25.407396
PAC5	Galego	5,1	10h15	11h15	37.749049, -25.423656
PAC4	Senhora da Paz	8,8	10h30	14h15	37.727974, -25.431387
Meta	Aquaparque	11,8	10h45	15h00	37.717130, -25.425131

Os participantes que ultrapassem os limites de tempo máximo definidos serão desclassificados, não figurando nas classificações oficiais do evento.

Qualquer participante que, após o tempo limite, deseje concluir o percurso poderá fazê-lo apenas sob sua própria responsabilidade e em total autonomia, devendo entregar previamente o peitoral à Organização, deixando de estar abrangido pelo seguro do evento e pelos meios de apoio logístico e médico.

Por razões de força maior (meteorológicas e/ou segurança), a organização reserva-se no direito de alterar o percurso e as barreiras horárias.

7 - Material obrigatório/recomendado

Descrição do material obrigatório:

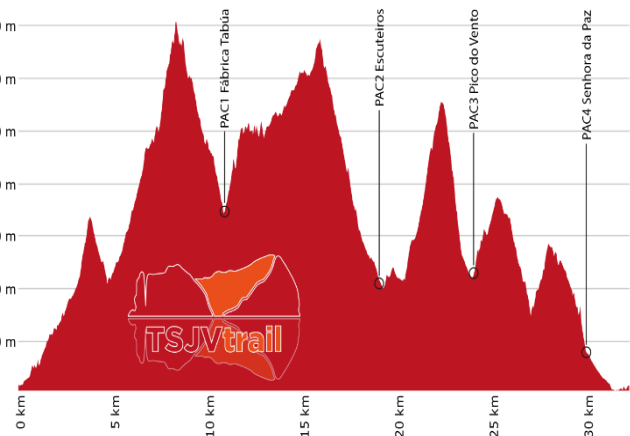
Material Obrigatório	TSJV Trail	TSJV Trail Sprint	TSJV Mini Trail	TSJV Caminhada
Peitoral (fornecido pela Organização e visível)	x	x	x	x
Mochila ou equipamento similar	x	x	-	-
Depósito para líquidos (1 litro mínimo)	x	-	-	-
Depósito para líquidos (0,5 litro mínimo)	-	x	x	x
Manta Térmica	x	x	x	x
Telemóvel funcional	x	x	x	x
Impermeável / Corta-vento	x	x	-	-
Apito	x	x	-	-
Documento de Identificação	x	x	x	x
Copo (não será cedido nos abastecimentos)	x	x	x	x

Descrição do material recomendado:

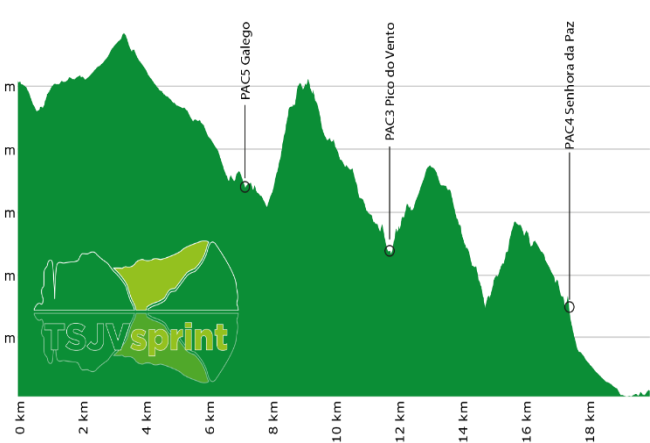
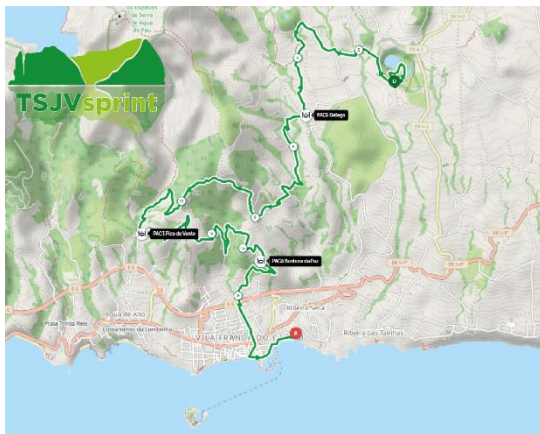
Material Recomendado	TSJV Trail	TSJV Trail Sprint	TSJV Mini Trail	TSJV Caminhada
Mochila ou equipamento similar	-	-	x	x
Banda elástica ou ligadura	x	x	x	x
Roupa adequada	x	x	x	x
Impermeável / Corta-vento	-	-	x	x
Bastões	x	-	-	-
Proteção de cabeça (chapéu ou boné)	x	x	x	x
Protetor solar	x	x	x	x

8 – Percursos

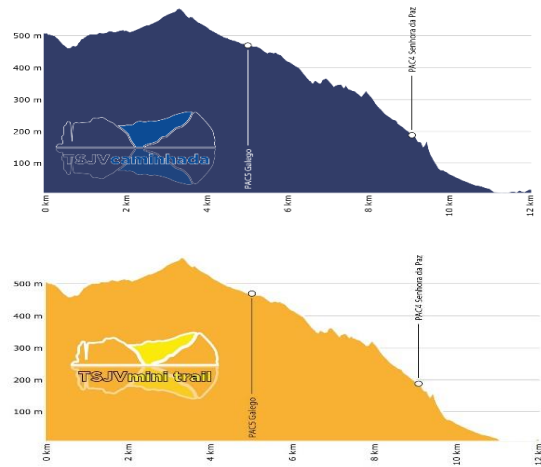
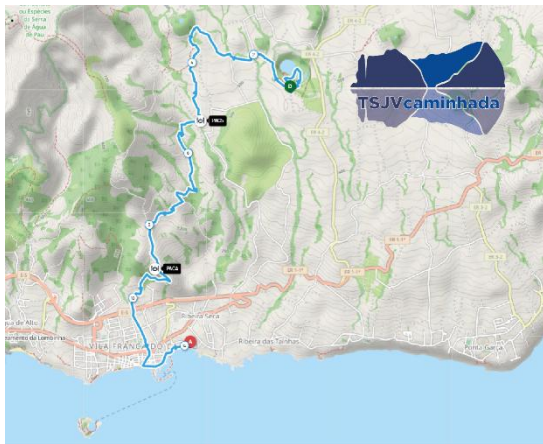
TSJV Trail 32 km 1916 d+



TSJV Trail Sprint 20 km 612 d+



TSJV Mini Trail e Caminhada 11 km 210 d+



9 - Finisher

A meta será dentro do Aquaparque (VFC), onde haverá uma zona reservada para o convívio final, apenas com acesso ao interior do recinto quem se apresentar com a PULSEIRA AZUL entregue no saco do atleta (Kit).



Para os banhos, todos os atletas, poderão usar a água do mar, os balneários da praia ou do próprio Aquaparque.

A refeição final será feita na zona destinada para tal, dentro do Aquaparque com cada atleta a ter direito à sopa, a 2 Bifanas “PORCO NO ESPETO”, sobremesa e bar aberto.

A entrega de prémios/troféus será às 14h30 no local.

Depois do encerramento da meta haverá convívio com DJ Play.



Procuração

Eu, _____, nascido em ___ / ___ / ___ ,
portador do B.I./C.C. n.º: _____, maior de idade, abaixo-assinado, declaro
que autorizo, _____ portador do B.I./C.C.
n.º: _____, a levantar o meu saco de atleta para o VI Trail São João da Vila
by Sodigás Açores 2026.

A ASSINATURA DA PRESENTE DECLARAÇÃO ILIBA A ORGANIZAÇÃO DE
QUALQUER RESPONSABILIDADE DO USO INDEVIDO DO PEITORAL.

_____, _____ de junho de 2026

(assinatura)